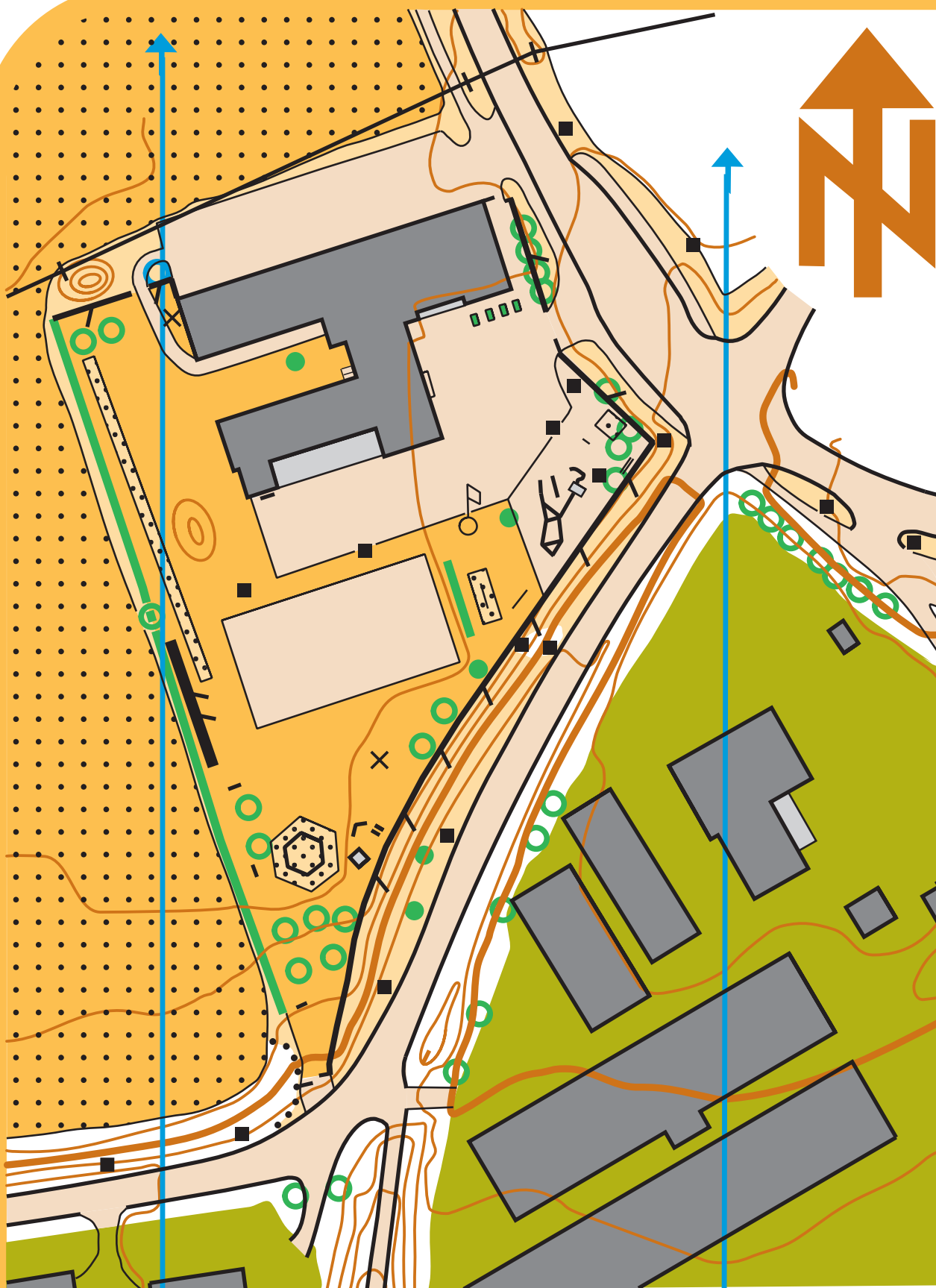


















Egge skole



Tegnforklaring

	høydekurve, 1m		kulturgrense
	tellekurve, 5m		vegetasjonsgrense
	liten kolle		stort tre
	liten grop		tre eller stor busk
	hull		stor sti
	stup / skrent		kraftlinje
	Stein		passerbar mur
	vannfylt grop		upasserbar mur
	vann		gjerde
	bekk		høyt gjerde
	brønn		bygning/overbygning
	åpent område		søyle, stolpe
	åpent lettløpt område		forbudt område
	undervegetasjon		fast dekke
	skog, dårlig løpbarhet		kantlinjer
	skog, ikke løpbar		trapp
	sand		spesiell detalj

20 m 100 m

Målestokk 1:2.000

Utgitt i 2005 av Lierbygda o-lag
i samarbeide med Lier kommune

www.lierbygda.no
www.orientering.no

